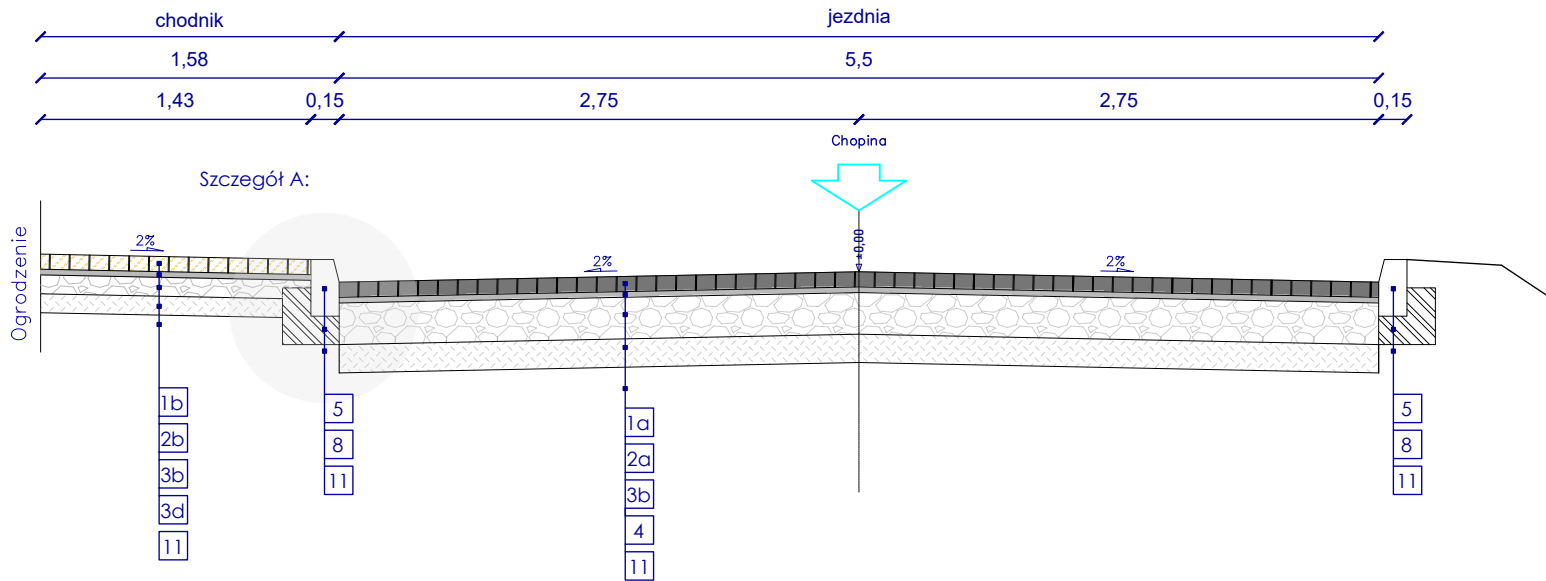
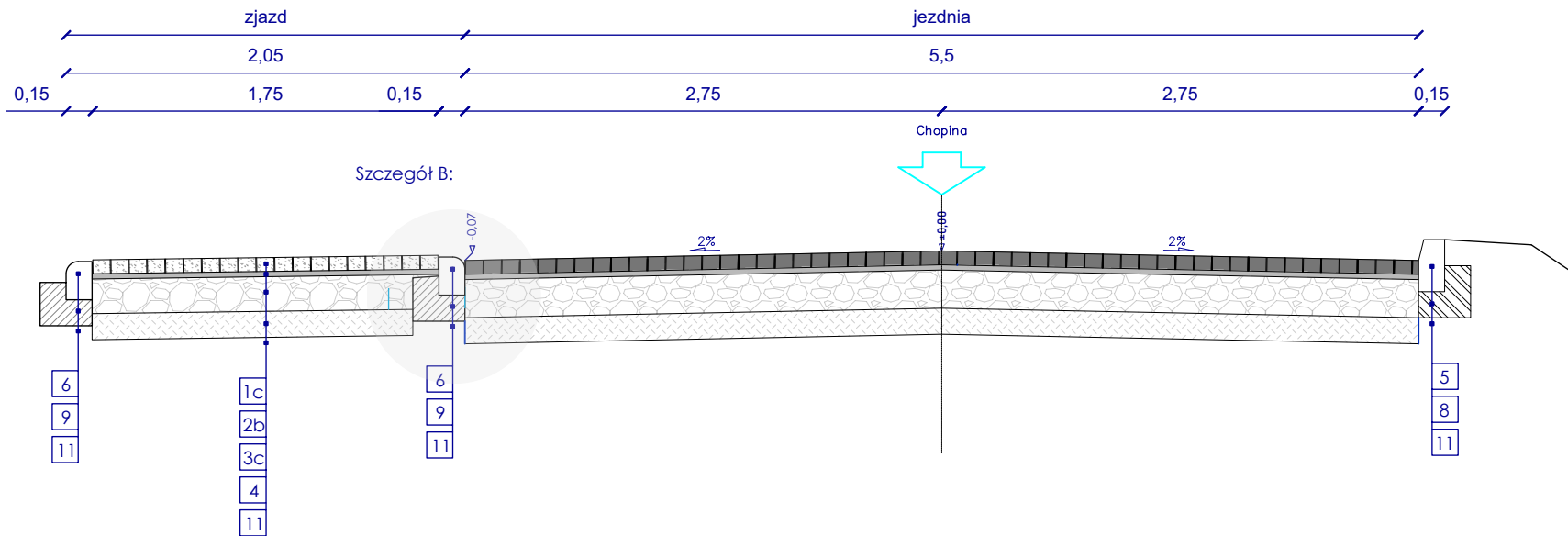


Przekrój A-A: km: 0+016,50

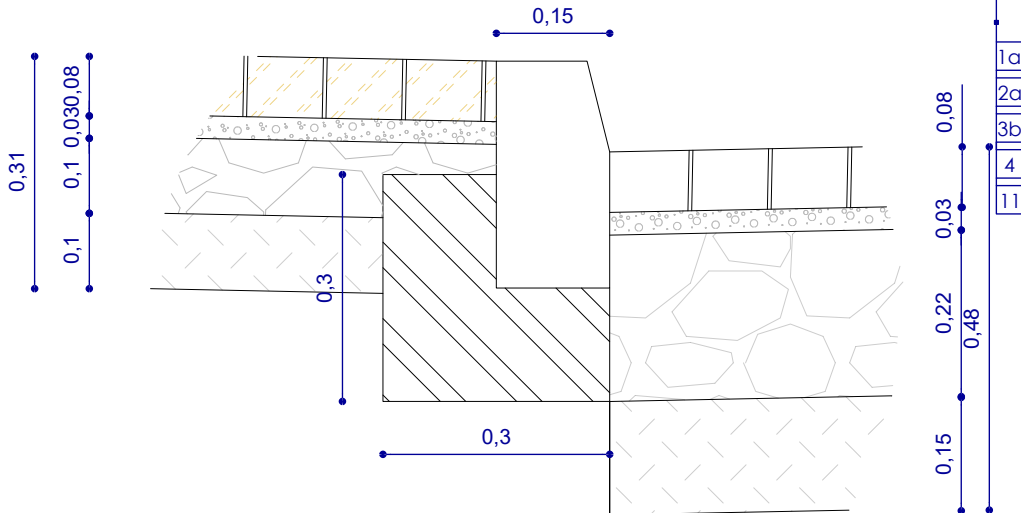


Przekrój A-A: km: 0+016,50



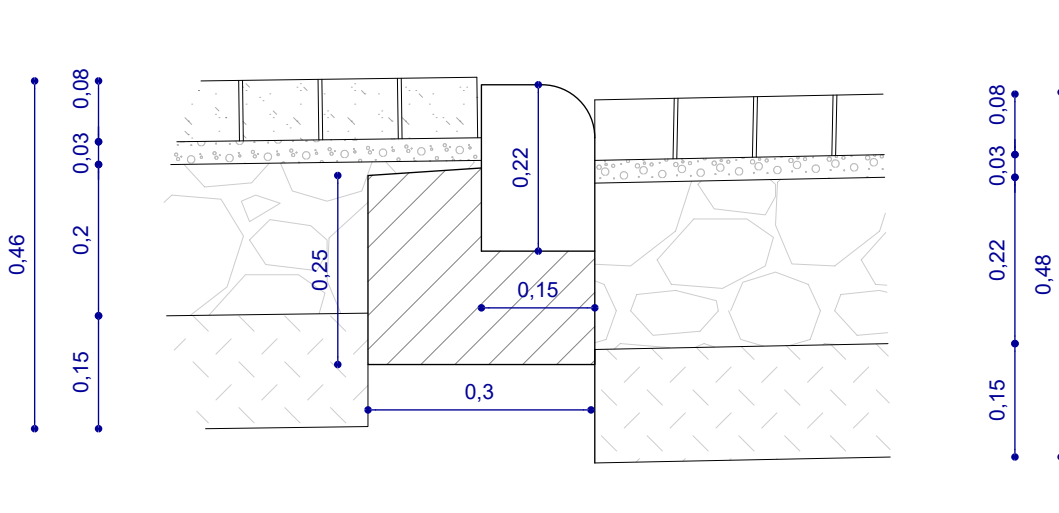
Szczegół A

Połączenie chodnika z jezdnią



Szczegół B

Połączenie jezdnie ze zjazdem



OPIS KONSTRUKCJI

- 1a. Nawierzchnia ścieralna z kostki betonowejtypu "cegła" koloru grafitowy, grubość warstwy 8cm
- 1b. Nawierzchnia ścieralna z kostki betonowejtypu "cegła" koloru szarego, grubość warstwy 8cm
- 1c. Nawierzchnia ścieralna z kostki betonowejtypu "cegła" koloru grafitowego, grubość warstwy 8cm
- 2a. Podsyпка technologiczna cementowo - piaskowa 1:4, grubość warstwy 3cm
- 3a. Podbudowa z kruszywa łamanego stabilizowanego mechanicznie (0-31,5mm), gr. warstwy 10cm
- 3b. Podbudowa z kruszywa łamanego stabilizowanego mechanicznie (0-31,5mm), gr. warstwy 22cm
- 3c. Warstwa odcinająca z piasku, grubość warstwy 10cm
4. Podbudowa z gruntu stabilizowanego cementem ($R_m=2,5\text{MPa}$), grubość warstwy 15cm
5. Krawężnik betonowy o wymiarach 100x30x15, wystający +12cm
6. Krawężnik betonowy o wymiarach 100x22x15 (najazdowy), wystający +2cm
7. Obrzeże betonowe o wymiarach 100x30x8
8. Ława pod krawężnik betonowy o wymiarach 100x30x15
9. Ława pod krawężnik betonowy o wymiarach 100x22x15 (najazdowy)
10. Ława pod obrzeże betonowe o wymiarach 100x30x8
11. Grunt rodzimy lub nasypowy doprowadzony do $l_s \geq 1,00$
12. Istniejąca konstrukcja drogi

M-TRAKT

PRACOWNIA PROJEKTOWA
BOHATERÓW WESTERPLATTE 11 POK. 334
65-034 ZIELONA GÓRA
tel. 607 395 002

NIP 925-184-53-43
REGON 080-521-768
BIURO@M-TRAKT.PL

NAZWA ZADANIA:

Remont ulicy Grunwaldzkiej w Lubsku

INWESTOR:

GMINA LUBSKO
pl. Wolności 1, 68-300 Lubsko

NAZWA RYSUNKU:

PRZESKOJE NORMALNE I SZCZEGÓŁY KONSTRUKCYJNE

PROJEKTANT: mgr inż. Mateusz Mokwiński branża drogowa	UPRAWNIENIA: LBS/0012/POOD/10 spec. drogowa	DATA: 05.2023 r.	PODPIS:
SPRAWDZAJĄCY: mgr inż. Jacek Walencki branża drogowa	UPRAWNIENIA: LBS/0121/PWBD/19 spec. drogowa	DATA: 05.2023 r.	PODPIS:
FAZA PROJEKTU:	SKALA:	NR RYSUNKU	NR STRONY
PT	1: 50	3.1	